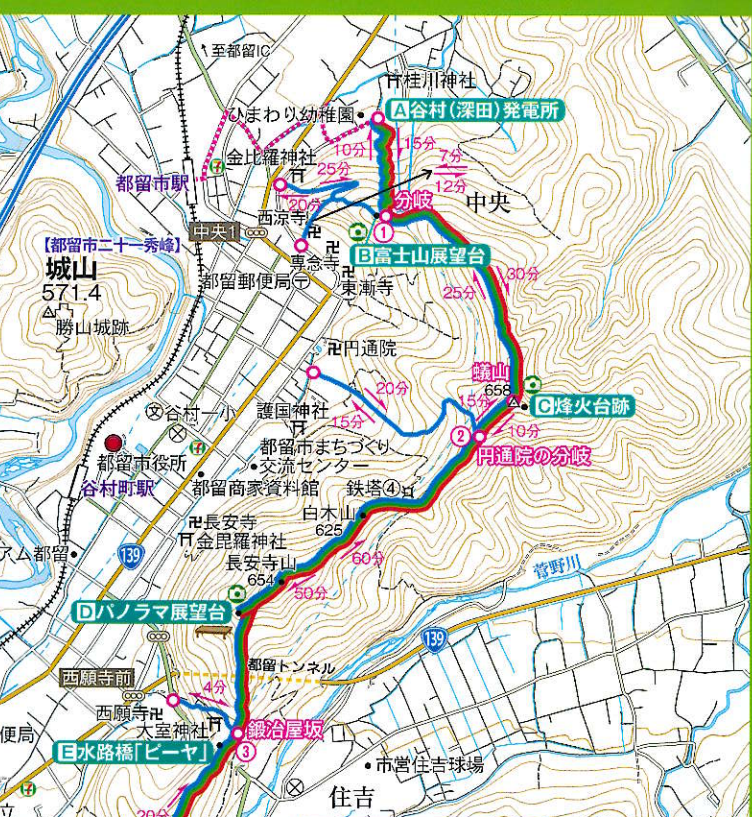

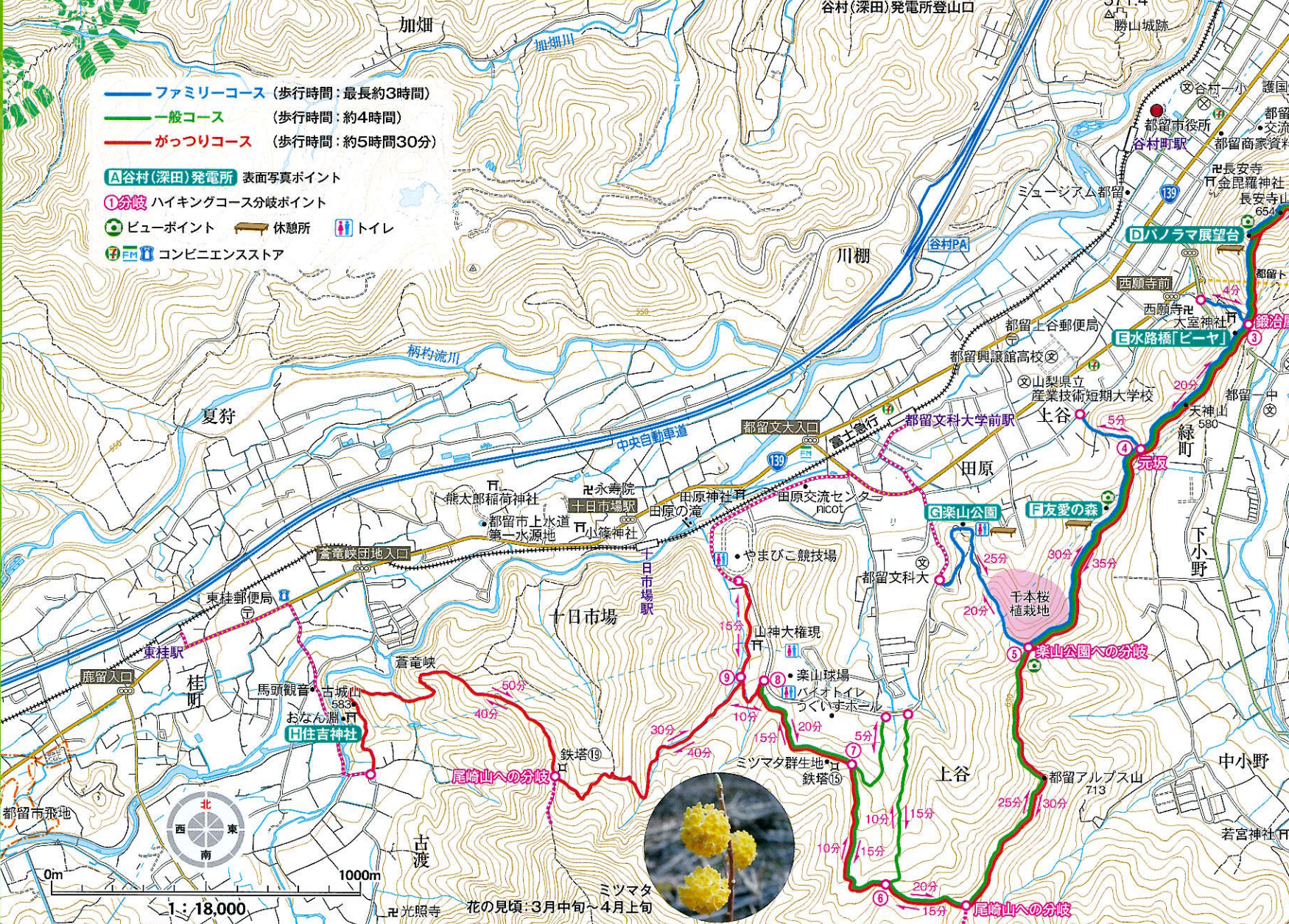


都留アルプス ハイキングMAP



- ファミリーコース (歩行時間: 最長約3時間)
- 一般コース (歩行時間: 約4時間)
- がっつりコース (歩行時間: 約5時間30分)

- ▲谷村(深田)発電所 表面写真ポイント
- ①分岐 ハイキングコース分岐ポイント
- ビューポイント 休憩所 トイレ
- 🏪 コンビニエンスストア



道の駅つる (都留市大原88)
Tel.0554-43-1110



芭蕉月待ちの湯 (都留市戸沢874-1)
Tel.0554-46-1126



花の見頃: 3月中旬~4月上旬

1:18,000